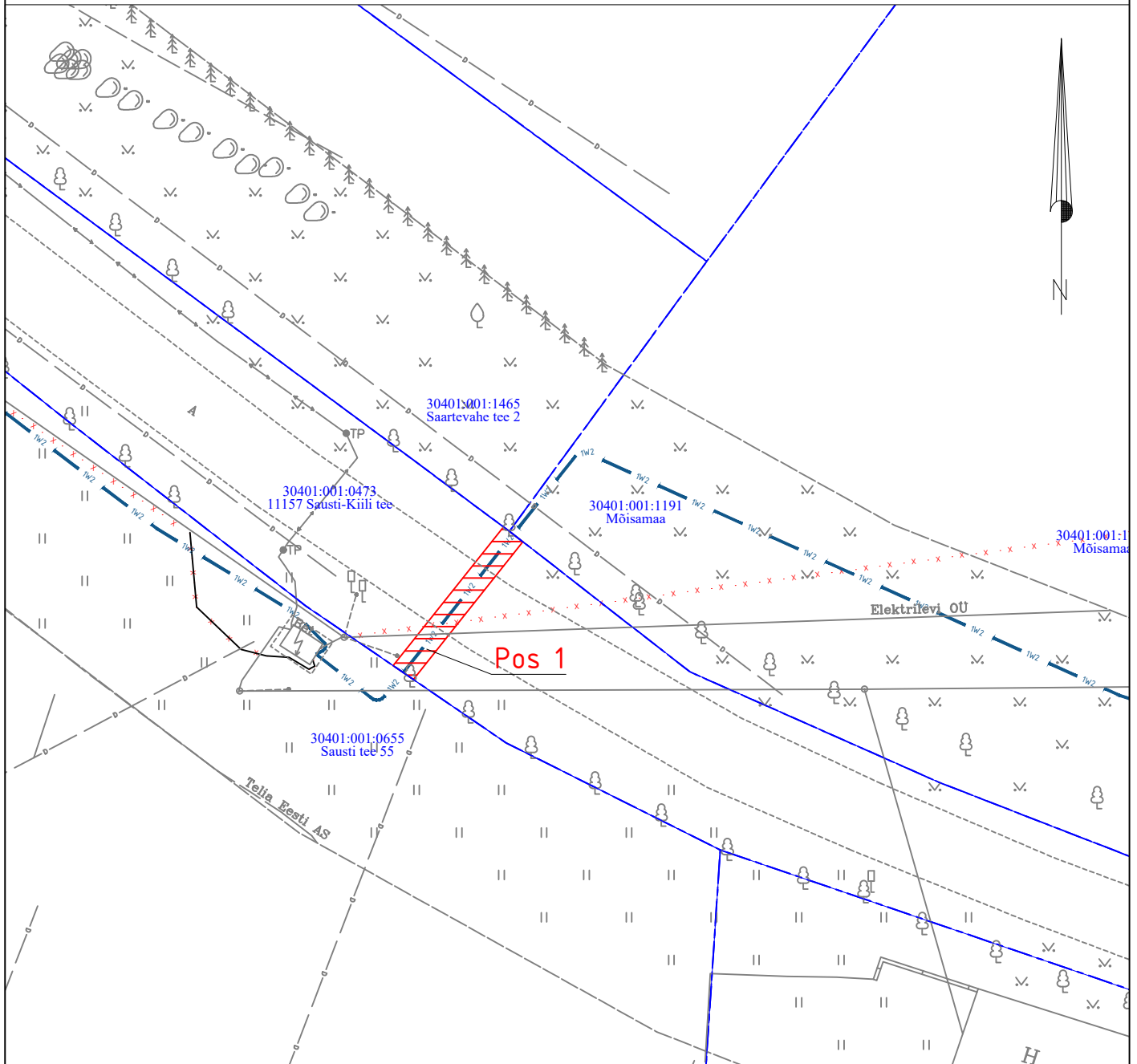




Isikliku kasutusõiguse seadmise plaan

IKÕ ala Pos nr (plaanil)	Kinnistu registriosana number	Katastriüksuse tunnus, nimi ja sihtotstarve;	Asukoht riigitee (nr ja nimi) suhtes (lõigu algus ja lõpp km);	Ala pindala ruutmeetrites m ²
POS 1	9728050	30401:001:0473 11157 Sausti-Kiili tee transpordimaa	Ristumine riigiteega km 1,59	29



 Isikliku kasutusõiguse seadmise ala

 Katastriüksuste piirid

 1W2 — Projekteeritud Elektrilevi k/p kaabel
Projekteeritud maakaabli pikkus 14,5m

Projekti nimi / aadress	Keskpingevõrgu parendamine Kiili alevi üleviimine III etapp Sautsi küla, Kiili alev, Kiili vald, Harju maakond			Töö nr IP6139
Koostaja	Janno Lütt AS Stik-Elekter / Projekteeija Tel: 53400127 / E-post: janno@stik-elekter.ee	Mõõtkava M 1:500	Leht / formaat Leht 1 / A4	Kuupäev 11.07.2023